


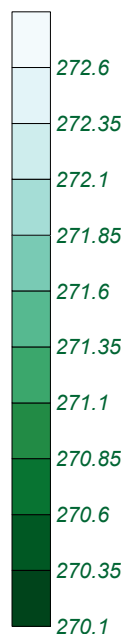


Legenda:

-  **J-1** vrtý s úrovní povrchu štěrku GT4
 generální směr proudění podzemní vody
 zájmové území



J-1_2005
272.5

SČ.1
271.68

S-27
271.9

J-1_2011
272.5

J-2_2011
272

S-31
271.76

SP-2
271.22

B-4A
271.4

B-1
271.8

B-3
271.4

B-2
271.51

S-30
272.6


S-29
272.52

V-1_2008
272.3

V-2_2008
272

V-3_2008
272.4

katastrální mapa
M 1: 1 000

 Masná 1493/8, 702 00 Ostrava, tel.: 596 114 031		
Název úkolu: <i>Český Těšín - Sportovní hala Svojsíkova - IG průzkum</i>		Odběratel: <i>Atelier 38 s.r.o.</i>
Zpracoval: Ondřej Lubojacký	Schválil: Luboš Štancel	Datum: 15. 03. 2016
Izolinie povrchu štěrku GT4		Měřítko: 1 : 1 000
		Číslo přílohy: 6.2